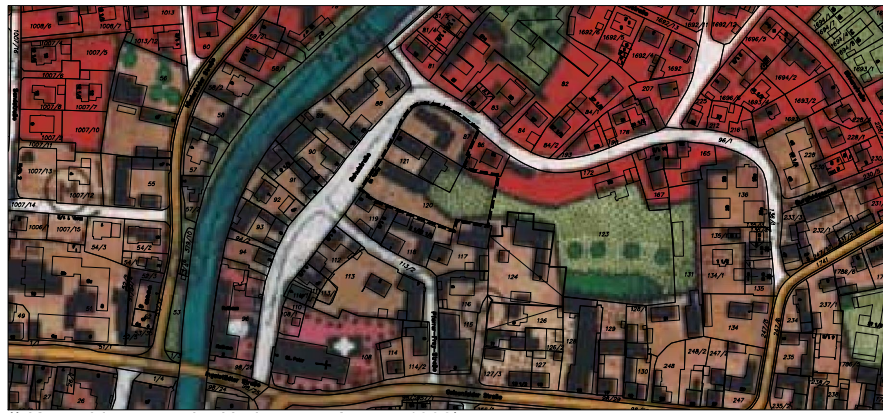


Urplan Flächennutzungsplan Markt Manching (*) vom August 1990

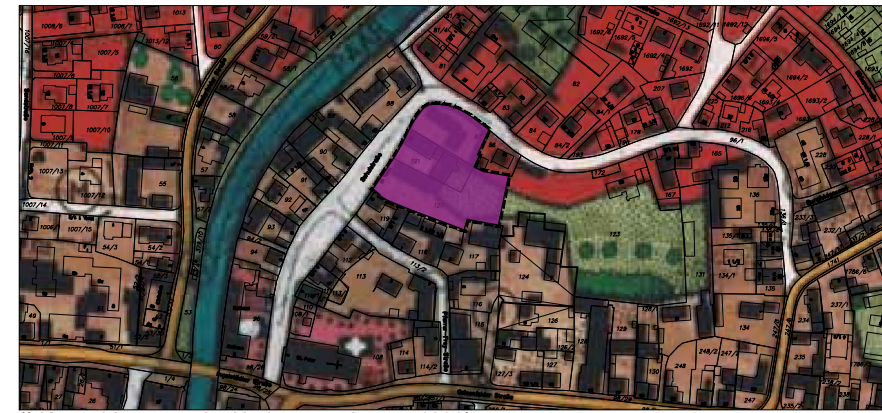


(* Kartenhintergrund = Urplan vom August 1990)

Planzeichenerklärung



-  Bereich der Berichtigung
-  Wohnbaufläche
-  Gemischte Baufläche
-  Grünfläche

Berichtigung des Flächennutzungsplans (*)



(* Kartenhintergrund = Urplan vom August 1990)

Planzeichenerklärung

-  Bereich der Berichtigung
-  Fläche für den Gemeinbedarf - Zweckbestimmung Sozialen Zwecken dienende Gebäude und Einrichtungen

Markt Manching

Landkreis Pfaffenhofen a. d. Ilm

Berichtigung des Flächennutzungsplans Bereich "Seniorenzentrum Manching"



Maßstab: 1 : 5.000

Kartengrundlage: Digitale Flurkarte



Wolfgang Weinzierl
Landschaftsarchitekten GmbH
Parkstraße 10 • 85051 Ingoisstadt
Tel.: 0841 96841-0 • Fax: 0841 96841-25
E-Mail: info@weinzierl-la.de

**WOLFGANG
WEINZIERL
LANDSCHAFTS-
ARCHITEKTEN**

Bearbeitet: Rieder, Schindler
Gezeichnet: Schindler
Datum: 09.11.2021
Plan-Nr: A537_103
Datei: L:\AS37_103_Seniorenzentrum
Manching\Zn\103_Berichtigung
Flächennutzungsplan.dwg\FNP_M5.000

1. Bürgermeister

Markt Manching, den