




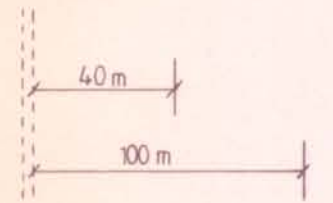
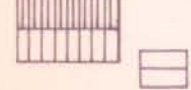



**FESTSETZUNGEN:**

1.  Grenze des Geltungsbereiches
2. Art der baulichen Nutzung: "Allgemeines Wohngebiet" gemäß § 4 der BauNVO in offener Bauweise
3. Das Maß der baulichen Nutzung darf höchstens betragen
 

	Grundflächenzahl	Geschoßflächenzahl
a) bei E + 45° - 50°	0,4	0,5
b) bei E + 1 / 22°	0,4	0,8
4.  Baulinie  
 Baugrenze  
 Grenze des Umlegungsbereiches
5.  erweiterte Wasserschutzzone
6.  Zonen ab äußerster befestigter Fahrbahnkant der Autobahn  
 40 m Bauverbotszone  
 100 m Baubeschränkungszone
7.  geplante Gebäude, Firstrichtung zwingend  
 Platz für Garagen
8. Im übrigen gelten alle Festsetzungen des genehmigten Bebauungsplanes "Ankoferfeld" i.d.F. vom 19.01.1972.

**HINWEISE:**

-  bestehende Wohngebäude
-  bestehende Nebengebäude

**SATZUNG:**

Der Markt Manching erläßt aufgrund des § 2 Abs. 1 und der §§ 9 und 10 des Bundesbaugesetzes, der Art. 23 der Gemeindeordnung für den Freistaat Bayern, des Art. 91 der Bayer. Bauordnung, der Verordnung über die bauliche Nutzung der Grundstücke, der Verordnung über Festsetzungen in Bebauungsplänen und der Planzeichenverordnung, den vom Architekturbüro Elfinger, Zahn und Partner gefertigten Bebauungsplan: "Änderung I des Bebauungsplanes Ankoferfeld" als Satzung. Die Satzung tritt mit ihrer Bekanntmachung nach § 12 des Bundesbaugesetzes in Kraft.

NR. 10

MARKT MANCHING

Manching, den 25.03.1987

30

**Verfahrensablauf**

Der Marktgemeinderat Manching hat am 11.09.1986 die Änderung des Bebauungsplanes "Ankoferfeld" für das Grundstück Fl.Nr. 490/8 - Gemarkung Manching - beschlossen.

Nachdem die Grundzüge der Planung nicht berührt werden, kann die Änderung im vereinfachten Verfahren durchgeführt werden.

Die Eigentümer der von der Änderung betroffenen bzw. benachbarten Grundstücke haben der Änderung nicht widersprochen.

Die beteiligten Träger öffentlicher Belange haben gegen die Änderung keine Einwände erhoben.

Mit Bekanntmachung vom 03.02.1987 wurde die Änderung ortsüblich durch Anschlag an allen Amtstafeln bekanntgemacht.

Die Änderung ist somit mit Wirkung vom 05.02.1987 rechtsverbindlich.


MARKT MANCHING

  
 Huch  
 1. Bürgermeister 

**ÄNDERUNG I DES BEBAUUNGSPLANES "ANKOFERFELD"**  
 RECHTSVERBINDLICH SEIT 23.6.1971  
 HIER: AUSWEISUNG EINER BAUPARZELLE ANSTELLE EINES PARKPLATZES AN DER SUDETENSTRASSE

M 1/1000

INGOLSTADT, 8.9.1986

ARCHITEKTURBÜRO  
 ELFINGER-ZAHN U. PARTNER  
 BOA VIA   
 ALOISIWEG 11 - TEL. 0841 / 81031  
 8070 INGOLSTADT/DONAU